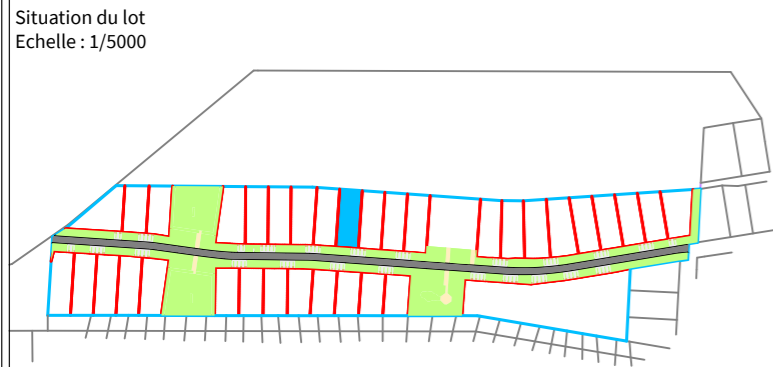


SITUATION :
 Département des Ardennes
 Ville de CHARLEVILLE-MEZIERES

CLIENT :
Plurial Novilia 
 Groupe ActionLogement
 2 Place Paul Jamot - CS 80017
 51723 REIMS

Lotissement le Plateau de Berthaucourt

PLAN DE BORNAGE LOT 13



Désignation des sommets aux 14 et 15/06/2023			
Nom	Nature	X	Y
16	borne nouvelle blanche	1824923.682	9175080.492
17	borne nouvelle blanche	1824908.796	9175078.742
190	borne nouvelle blanche	1824913.357	9175041.085
191	pgt du segment 17-190	1824913.419	9175040.574
192	angle de mur	1824918.033	9175041.125
193	angle de mur	1824919.504	9175041.302
194	angle de dalle béton	1824923.413	9175041.765
195	borne nouvelle blanche	1824928.203	9175043.345
196	pgt du segment 16-195	1824928.326	9175042.329

Système de coordonnées RGF93 - CC50

Lotissement autorisé par arrêté accordant un permis d'aménager n° PA 008 105 21 X0001 délivré le 03/11/2021.

Dossier : 22035

Indice	Date	Dessinateur	Modifications
0-0	16/10/2023	CM	Origine



David Berg & Cédric Marconnet

3, rue du Théâtre
 08000 Charleville-Mézières
 03 10 93 05 00 - contact@bm-geometre.fr
 www.bm-geometre.fr

COMMENTAIRE :

Aménagements de voirie et réseaux relevés fin mai 2023. Relevé des cotes de niveau en juin 2023 (après travaux de viabilisation du lotissement).








SYSTEMES DE REFERENCE :

Planimétrie : RGF93 - CC50
 Méthode GNSS temps réel
 Altimétrie : NGF-IGN1969
 Méthode GNSS temps réel








ECHELLE :

1/250






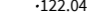


LEGENDE AMENAGEMENTS :

-  Enrobé voirie
-  Dalle béton
-  Sable stabilisé
-  Espaces verts
-  Plantations haies et arbustes
-  Clôture barreaudée
-  Clôture électrique (poteaux bois)

LEGENDE RESEAUX :

-  Eau Bouche à clé eau potable
-  eau Regard eau potable
-  Regards Assainissement
-  Regard Télécom
-  télécom Chambre de tirage Télécom
-  EDF Coffret électrique
-  Lampadaire

LEGENDE :

-  Application cadastrale indicative
-  AC-103 Référence cadastrale
-  O Bne O Bne Borne existante - Borne nouvelle
-  Limite certaine existante
-  Limite nouvelle définie (division)
-  Bordure
-  Mur
-  -122.04 Cote de niveau

