

SITUATION :

Département des Ardennes
Ville de CHARLEVILLE-MEZIERES

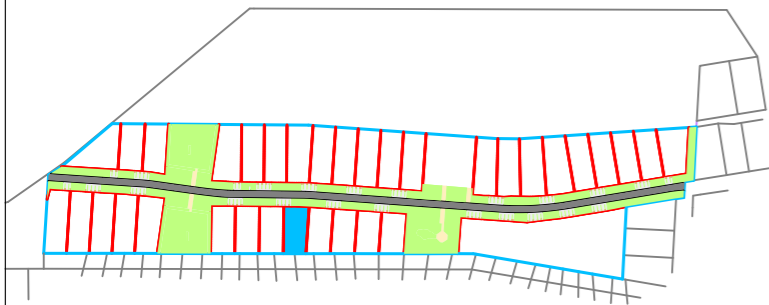
CLIENT :

Plurial Novilia 
Groupe ActionLogement
2 Place Paul Jamot - CS 80017
51723 REIMS

Lotissement le Plateau de Berthaucourt

PLAN DE BORNAGE LOT 30

Situation du lot
Echelle : 1/5000



Désignation des sommets aux 14 et 15/06/2023			
Nom	Nature	X	Y
45	borne nouvelle blanche	1824890.384	9174990.014
46	borne existante jaune	1824897.792	9174991.400
47	borne nouvelle blanche	1824905.176	9174992.819
111	borne nouvelle blanche	1824901.479	9175023.837
112	angle de mur	1824894.844	9175022.956
113	angle de mur	1824893.634	9175022.739
114	angle de dalle béton	1824889.614	9175021.985
115	borne nouvelle blanche	1824885.006	9175020.155
116	pgt du segment 45-115	1824884.829	9175021.142

Système de coordonnées RGF93 - CC50

Lotissement autorisé par arrêté accordant un permis d'aménager n° PA 008 105 21 X0001 délivré le 03/11/2021.

Dossier : 22035

Indice	Date	Dessinateur	Modifications
0-0	16/10/2023	CM	Origine



David Berg & Cédric Marconnet

3, rue du Théâtre
08000 Charleville-Mézières
03 10 93 05 00 - contact@bm-geometre.fr
www.bm-geometre.fr

COMMENTAIRE :

Aménagements de voirie et réseaux relevés fin mai 2023. Relevé des cotes de niveau en juin 2023 (après travaux de viabilisation du lotissement).








SYSTEMES DE REFERENCE :

Planimétrie : RGF93 - CC50
Méthode GNSS temps réel
Altimétrie : NGF-IGN1969
Méthode GNSS temps réel








ECHELLE :

1/200






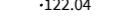


LEGENDE AMENAGEMENTS :

-  Enrobé voirie
-  Dalle béton
-  Sable stabilisé
-  Espaces verts
-  Plantations haies et arbustes
-  Clôture barreaudée
-  Clôture électrique (poteaux bois)

LEGENDE RESEAUX :

-  Eau Bouche à clé eau potable
-  eau Regard eau potable
-  Regards Assainissement
-  Regard Télécom
-  Télécom Chambre de tirage Télécom
-  EDF Coffret électrique
-  Lampadaire

LEGENDE :

-  Application cadastrale indicative
-  AC-103 Référence cadastrale
-  O Bne O Bne Borne existante - Borne nouvelle
-  Limite certaine existante
-  Limite nouvelle définie (division)
-  Bordure
-  Mur
-  -122.04 Cote de niveau

