

SITUATION :
 Département des Ardennes
 Commune de VRIGNE AUX BOIS

CLIENT :
Plurial Novilia 
 Groupe ActionLogement
 2 Place Paul Jamot - CS 80017
 51723 REIMS

Lotissement du Chemin Noir

PLAN DE BORNAGE LOT 11



Désignation des sommets du lot au 10/01/2023			
Nom	Nature	X	Y
63	borne nouvelle blanche	1833831.116	9171588.970
64	angle de bordure	1833841.597	9171590.281
65	borne nouvelle blanche	1833846.609	9171590.391
66	pgt du segment 70-65	1833846.547	9171590.888
70	borne nouvelle blanche	1833849.722	9171565.326
71	borne nouvelle blanche	1833834.291	9171563.409

Système de coordonnées RGF93 - CC50

Lotissement autorisé par arrêté accordant un permis d'aménager n° PA 008 491 20 E0001 délivré le 20/01/2021.

Situation du lot
 Echelle : 1/2500

Dossier : 22112

Indice	Date	Dessinateur	Modifications
0-0	13/01/2023	CM	Origine



David Berg & Cédric Marconnet

3, rue du Théâtre
 08000 Charleville-Mézières
 03 10 93 05 00 - contact@bm-geometre.fr
 www.bm-geometre.fr

COMMENTAIRE :

Aménagements de voirie et réseaux relevés en octobre 2022. Relevé des cotes de niveau en octobre 2022 (après travaux de viabilisation du lotissement).





SYSTEMES DE REFERENCE :

Planimétrie : RGF93 - CC50
 Méthode GNSS temps réel
 Altimétrie : NGF-IGN1969
 Méthode GNSS temps réel

ECHELLE :










1/200

LEGENDE AMENAGEMENTS :









-  Enrobé voirie
-  Enrobé accès lots
-  Dalle béton
-  Espaces verts

NOTA : Les dos des bordures font office de limites des lots en rive de la voirie nouvelle. Ces bordures sont privatives aux parcelles cadastrées ZE-287 et ZE-289.

LEGENDE RESEAUX :

-  Eau
-  Eau
-  Eau
-  Télécom
-  Télécom
-  EDF
-  GAZ
-  Lampadaire
-  Buse

LEGENDE :

-  Application cadastrale indicative
-  AC-103
-  Bne
-  Limite de propriété
-  Limite de division
-  Bordure
-  Talus - Fossé
-  -122.04

