


SITUATION :
 Département des Ardennes
 Commune de VRIGNE AUX BOIS

CLIENT :
Plurial Novilia 
 Groupe ActionLogement
 2 Place Paul Jamot - CS 80017
 51723 REIMS

Lotissement du Chemin Noir

PLAN DE BORNAGE LOT 8



Désignation des sommets du lot aux 10/01/2023 et 06/02/2023

Nom	Nature	X	Y
8	borne nouvelle blanche	1833869.837	9171632.723
9	borne nouvelle blanche	1833885.352	9171634.617
29	borne nouvelle blanche	1833888.891	9171606.231
30	angle de bordure	1833889.015	9171605.239
31	angle de bordure	1833878.426	9171603.930
32	borne nouvelle blanche	1833873.381	9171604.303
33	pgt du segment 8-32	1833873.504	9171603.310

Système de coordonnées RGF93 - CC50

Lotissement autorisé par arrêté accordant un permis d'aménager n° PA 008 491 20 E0001 délivré le 20/01/2021.

Dossier : 22112

Indice	Date	Dessinateur	Modifications
0-0	13/01/2023	CM	Origine
1-0	06/02/2023	CM	Matérialisation des sommets n°8 et 9



David Berg & Cédric Marconnet

3, rue du Théâtre
 08000 Charleville-Mézières
 03 10 93 05 00 - contact@bm-geometre.fr
 www.bm-geometre.fr

COMMENTAIRE :

Aménagements de voirie et réseaux relevés en octobre 2022. Relevé des cotes de niveau en octobre 2022 (après travaux de viabilisation du lotissement).





SYSTEMES DE REFERENCE :

Planimétrie : RGF93 - CC50
 Méthode GNSS temps réel
 Altimétrie : NGF-IGN1969
 Méthode GNSS temps réel

ECHELLE :










1/200

LEGENDE AMENAGEMENTS :









-  Enrobé voirie
-  Enrobé accès lots
-  Dalle béton
-  Espaces verts

NOTA : Les dos des bordures font office de limites des lots en rive de la voirie nouvelle. Ces bordures sont privatives aux parcelles cadastrées ZE-287 et ZE-289.

LEGENDE RESEAUX :

-  Eau
-  Eau
-  Regards Eaux Usées
-  Regard Télécom
-  Chambre de tirage Télécom
-  Coffret électrique
-  Coffret gaz
-  Lampadaire
-  Buse

LEGENDE :

-  Application cadastrale indicative
-  Référence cadastrale
-  Borne existante - Borne nouvelle
-  Limite de propriété
-  Limite de division
-  Bordure
-  Talus - Fossé
-  Cote de niveau

