
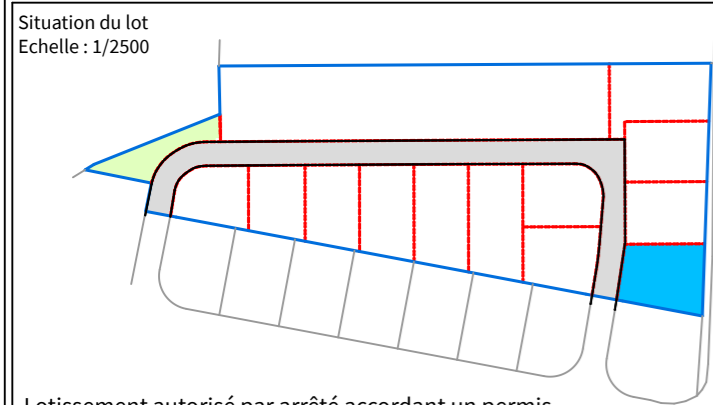


SITUATION :
 Département des Ardennes
 Commune de VILLE SUR LUMES

CLIENT :
Plurial Novilia 
 Groupe ActionLogement
 2 Place Paul Jamot - CS 80017
 51723 REIMS

Lotissement au lieu-dit Jean Lambert

PLAN DE BORNAGE LOT 9




Désignation des sommets aux 03/05/2023 et 10/05/2023				
Nom	Nature	X	Y	
11	borne nouvelle blanche	1828636.155	9174319.437	
12	borne existante jaune	1828646.253	9174297.784	
13	borne existante jaune	1828620.502	9174290.245	
14	pgt du segment 12-13	1828618.587	9174289.671	
15	borne nouvelle blanche	1828614.456	9174308.232	
16	pgt du segment 11-15	1828612.681	9174307.315	

Système de coordonnées RGF93 - CC50

Lotissement autorisé par arrêté accordant un permis d'aménager n° PA 008 483 21 A0001 délivré le 27/09/2021.

Dossier : 23039

Indice	Date	Dessinateur	Modifications
0-0	23/06/2023	CM	Origine



Cabinet Berg Marconnet
 Géomètre-expert

David Berg & Cédric Marconnet
 3, rue du Théâtre
 08000 Charleville-Mézières
 03 10 93 05 00 - contact@bm-geometre.fr
 www.bm-geometre.fr

COMMENTAIRE :
 Aménagements de voirie et réseaux relevés fin mars 2023. Relevé des cotes de niveau en mai 2023 (après travaux de viabilisation du lotissement).

SYSTEMES DE REFERENCE :
 Planimétrie : RGF93 - CC50
 Méthode GNSS temps réel
 Altimétrie : NGF-IGN1969
 Méthode GNSS temps réel

ECHELLE :
 1/200

LEGENDE AMENAGEMENTS :		LEGENDE RESEAUX :		LEGENDE :	
	Enrobé voirie		Bouche à clé eau potable		Application cadastrale indicative
	Dalle béton		Regard eau potable		Référence cadastrale
	Espaces verts		Regards Assainissement		Borne existante - Borne nouvelle
NOTA : Les dos des bordures font office de limites des lots en rive de la voirie nouvelle. Ces bordures sont privatives à la parcelle cadastrée B-664.			Regard Télécom		Limite certaine
			Chambre de tirage Télécom		Limite de division
			Coffret électrique		Bordure
			Coffret gaz		Caniveau
			Lampadaire		Cote de niveau

